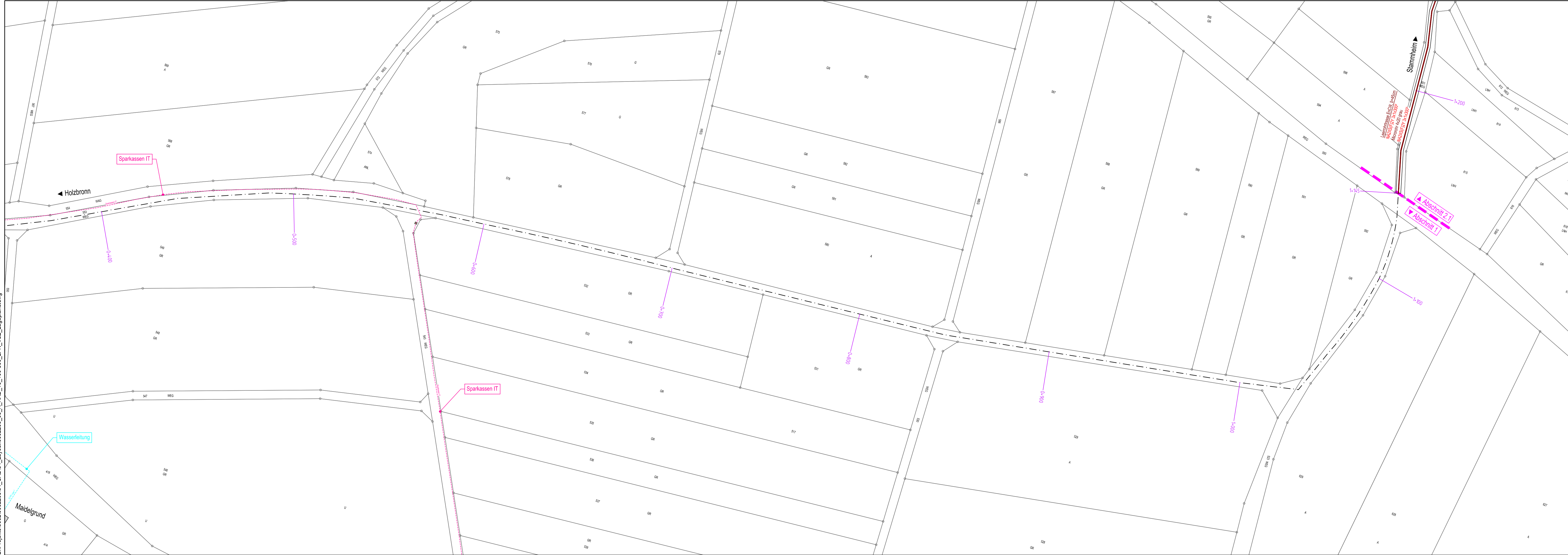


B:\Projekte\0062\0062205\04_CAD\04_Layout\0062205\04_A_RAD_16_100-500_LPN_VuE_Lagepläne.dwg



Abschnitt 1:
Führung auf best. asphaltierten Wegen.
Keine Maßnahmen erforderlich.

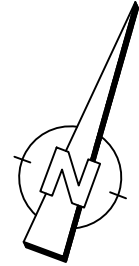
Zeichenerklärung:
Planung


- best. / gepl. Böschung
Stationierung Achse
Stationierung gesamte Strecke
best. / gepl. / entf. Straßenablauf


Ver- und Entsorgung

- best. gepl. Regenwasserkanal
best. gepl. Mischwasserkanal
best. gepl. Schmutzwasserkanal
best. gepl. Bachverdolung
best. gepl. entfallender Kanal
best. gepl. entf. Wasserleitung mit Wasserschacht
Gasleitung
Leerrohrtrasse
Sparkassen IT Kabeltrasse
Stromkabel
Telekommunikationskabel
Nah- / Fernwärmeleitung

Hinweis:
Die Darstellung der bestehenden und geplanten Leitungen beruht auf Planungsunterlagen der Versorgungsträger und dient nur zu Übersichtszwecken. Die bauausführende Firma hat sich vor Beginn der Bauarbeiten bei dem zuständigen Versorgungsträger über die genaue Lage zu erkundigen.



1		2	
		I:S-T-W PLANUNGSGESELLSCHAFT MBH Lederstraße 11 75365 Calw ☎ +49 7051 59701-0 Mail: info@istw.de Website: www.istw.de	
Ludwigsburg Calw Schwäbisch Hall Bretten		bearbeitet/gezeichnet	Datum 05.12.2025
		freigegeben	Name Kel/Di
			Bü
		05.12.2025	

		Große Kreisstadt Calw Salzgasse 10 75365 Calw	
		bearbeitet	Datum -
			Name -

Nr.	Art der Änderung	Datum	Name
-	-	-	-
-	-	-	-
-	-	-	-

	von Netzknoten	nach Netzknoten	Station
Anfangsstation	0000000000	0000000000	00000
Endstation	0000000000	0000000000	00000

Lagesystem:	GK <input type="checkbox"/>	UTM <input checked="" type="checkbox"/>	Stand Kataster:	21.03.2025
Höhensystem:	NN <input type="checkbox"/>	NHN <input checked="" type="checkbox"/>	Bestandsvermessung:	28.04.2022, 10.12.2018

AUSFÜHRUNGSPLANUNG

Straßenbauverwaltung Baden - Württemberg		Unterlage	16.1
Straße:	K 4303	Blatt-Nr.	2
Nächster Ort:	Calw-Stammheim	Übersichtslageplan 2	
PROJIS-Nr.: -		Ver- und Entsorgung Abschnitt 1	
PSP- Element:	-	Maßstab:	1:1000

K 4303 Radweg Holzbronn - Stammheim	
Aufgestellt: - - - -	Aufgestellt: - - - -
Geobasisdaten © Landesamt für Geoinformation und Landentwicklung Baden-Württemberg, www.lglbw.de, Az.: 12356 Geodaten © Landesverwaltung Baden-Württemberg	